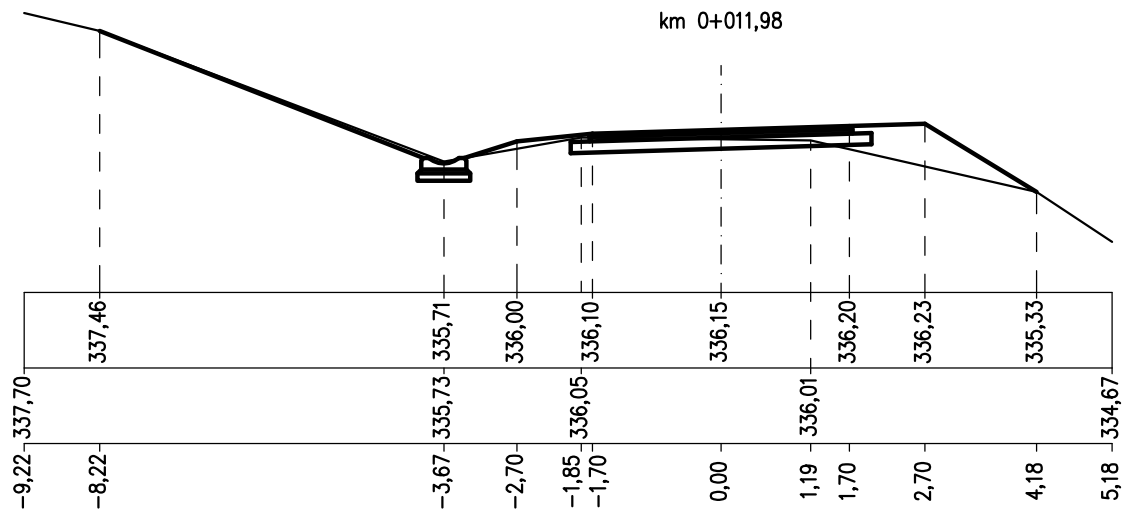
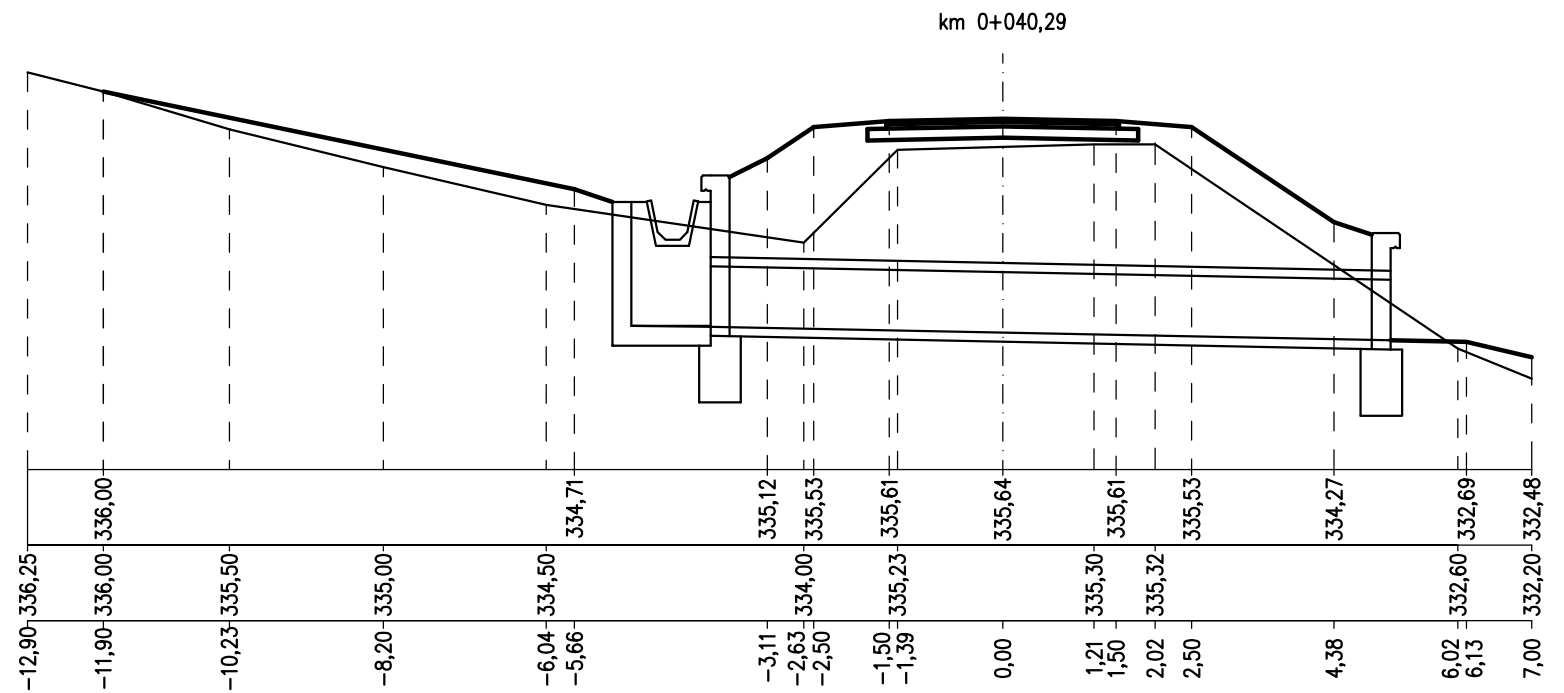


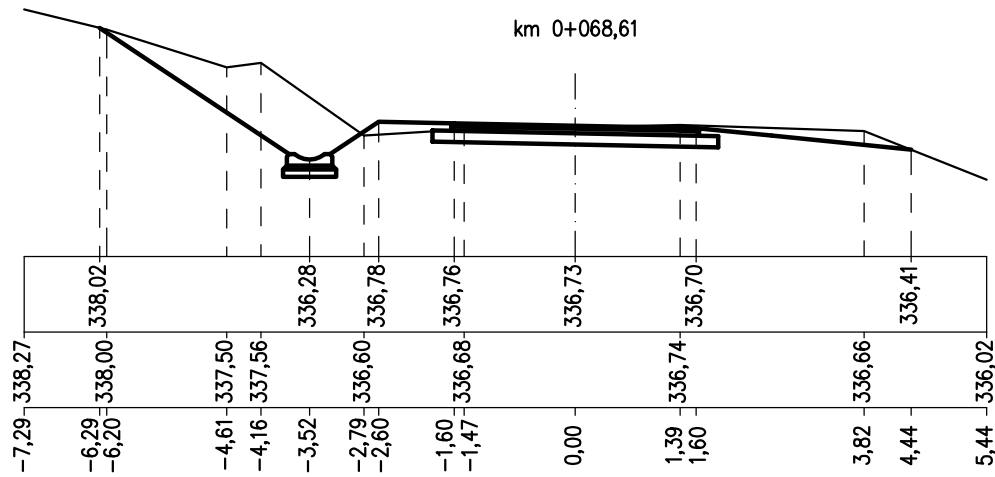
pp = 334,00
 RZĘDNE PROJEKTOWANE
 RZĘDNE ISTNIEJĄCE
 ODLEGŁOŚCI



pp = 331,00
 RZĘDNE PROJEKTOWANE
 RZĘDNE ISTNIEJĄCE
 ODLEGŁOŚCI



pp = 335,00
 RZĘDNE PROJEKTOWANE
 RZĘDNE ISTNIEJĄCE
 ODLEGŁOŚCI



Uwaga: Przekroje nie zawierają elementów zabezpieczenia osuwiska (odwodnienia wgłębno oraz konstrukcji oporowej).

Obiekt:	Stabilizacja osuwiska i odbudowa drogi gminnej na działce nr 3642 w m. Ropa		
Branża:	Drogowa		
Temat:	Przekroje poprzeczne	Skala:	1:100
Projektant:	mgr inż. Grzegorz Schmidt	Podpis:	Nr rys.: D/5
Asystent projektanta:	mgr inż. Szymon Siedlecki	Podpis:	Data: III.2011